

## Spontantouren

Kosten: eventuell Fahrtkosten mit der Bahn  
Hinweis: Benachrichtigung per Email  
Registrierung: Mail an [spontantouren@adfc-miesbach.de](mailto:spontantouren@adfc-miesbach.de)

Die Spontantouren finden seit zwei Jahren statt und sie sind unsere Antwort auf die hier meist wechselhaften Wetterbedingungen in den letzten Sommern. Termin und Tour werden bei den Spontantouren nur kurzfristig festgelegt und dann per Email an die Interessenten geschickt. So hoffen wir, immer bei optimalem Wetter radeln zu können und viele zu diesen Touren zu motivieren. Vom ADFC Kreisverband Miesbach wird dazu eine Verteilerliste aufgebaut und gepflegt, in die sich die Interessenten per Email eintragen lassen können [spontantouren@adfc-miesbach.de](mailto:spontantouren@adfc-miesbach.de). Die Benachrichtigung erfolgt dann über Email ca. 4 Tage vor der Tour. Eine weitere Anmeldung ist in der Regel nicht erforderlich.

Die folgende Radltour ist gegenwärtig auf unserer Liste:

### Mit dem Rad nach Marienstein (ca. 50 km)

Über Warngau, Einhaus, Festenbach und Moosrain nach Marienstein. Dort zu Fuß auf die auffällige Abraumhalde. Weiterfahrt die Gaißbach entlang und dann über Reichersbeuern und Piesenkam zurück. Die Tour verläuft zum Teil auf nichtasphaltierten Straßen.

## ADFC-Mitradelzentrale

Für Radlerinnen und Radler, die nicht gerne alleine unterwegs sind, folgender Tipp:

Unter dem Stichwort ADFC-ReisenPlus/Mitradelzentrale auf der Homepage des ADFC ([www.adfc.de](http://www.adfc.de)) kann sich Jede/r individuell zu einer gemeinsamen Tour verabreden.

## ADFC-Dachgeber

Über 3.000 Adressen für kostenfreie Schlafplätze finden sich in einem Übernachtungsverzeichnis, das für 10 € beim ADFC bestellt werden kann ([www.adfc.de](http://www.adfc.de)). Voraussetzung hierfür: Mit dem Eintrag der eigenen Adresse bietet man anderen Mitgliedern ebenso ein kostenloses Dach, sofern dies terminlich passt. Das ist Geben und Nehmen mit der Möglichkeit, nette Leute kennen zu lernen.

## Unsere Mittwochstouren im Sommer 2013

### Mit Sitzkissen und Brotzeit

Die **Vormittagstouren** sind ein Angebot an alle Radfreunde, die miteinander die idyllische Umgebung Holzkirchen erleben, Kontakte knüpfen und sich **ohne Leistungsdruck** sportlich betätigen wollen. **Keine Tour bei schlechtem Wetter.**

Treffpunkt: jeweils Mittwoch um 9.00 Uhr am Holzkirchner Rathaus  
Rückkehr: zwischen 13.00 und 16.00 Uhr je nach Tour (siehe unten)  
Strecke: ca. 35 bis 60 km  
Essen: Sitzkissen und Brotzeit mitbringen

Für das Team: Cordula Bauer 08024/92267

Datum:	Ziel:	Rückkehr:
8. Mai	Rund um den Taubenberg	13:00 Uhr
15. Mai	Weyarner Lindl	13:00 Uhr
22. Mai	Kugleralm	14:00 Uhr
29. Mai	Hofoldingner Grotte	13:00 Uhr
5. Juni	Marienstein	15:00 Uhr
12. Juni	Aying und Lindach	14:00 Uhr
19. Juni	Kirchsee und Kogler Weiher	13:30 Uhr
26. Juni	Rund um den Seehamer See	13:00 Uhr
3. Juli	Schliersee	16:00 Uhr
10. Juli	Frauenbründl	15:00 Uhr
17. Juli	Rund um den Tegernsee	16:00 Uhr
24. Juli	Durch den Hofoldingner Forst	14:00 Uhr
31. Juli	Rundtour nach Hohendilching	13:00 Uhr

## ADFC (Allgemeiner Deutscher Fahrrad-Club)

Kreisverband Miesbach

Postfach 1326

83603 Holzkirchen

Telefon: 08024-902 66 99

Sie finden uns auch im Internet:

[www.adfc-miesbach.de](http://www.adfc-miesbach.de)

[e-mail@adfc-miesbach.de](mailto:e-mail@adfc-miesbach.de)



**Veranstaltungen  
Mai bis September 2013**

Willkommen in Holzkirchen  
**Fahrradtour für Neubürger**  
 (die Holzkirchen erfahren wollen)  
**Samstag, 4. Mai 2013 um 14 Uhr**

**Treffpunkt:**

**Parkplatz neuer Friedhof, Thanner Str. (Ortsende)**

Lernen Sie Schleichwege und sichere, ruhige Wege zu allen wichtigen Zielen in Holzkirchen kennen!

- Einkaufen
- Kindergärten
- Eisstadion
- Gemeindebücherei
- Gemeindewerke
- Kirchen
- Schulen
- Jugendzentrum
- Schwimmbad
- Kultur im Oberbräu
- Kino

Familien sind herzlich willkommen!

Kinder mit Fahrradprüfung fahren auf dem eigenen Rad.

Am Ende Einkehr Eiscafé Franzetti.

Nicht nur für Neubürger, jede/r Interessierte kann mitfahren!

Wir freuen uns mit Ihnen zu radln!  
 Die Bürgermeister & Gemeinderäte






Leitung: ADFC Holzkirchen  
 Hartmut Romanski

Soweit nicht anders angegeben ist die Teilnahme an den Radtouren kostenlos und eine Anmeldung nicht erforderlich. Die Teilnahme an den Radtouren erfolgt auf eigene Gefahr. Weder der ADFC noch der Tourenleiter können im Schadensfall haftbar gemacht werden. Den Tourenleitern obliegt die Entscheidung, einen Teilnehmer von der Tour auszuschließen. Hierzu bedarf es keiner Begründung. Ein Ausschluss erfolgt insbesondere, wenn ein Fahrrad nicht den gesetzlichen Bestimmungen entspricht oder wenn der Teilnehmer Anweisungen nicht befolgt, die der Sicherheit aller Teilnehmer oder dem ordnungsgemäßen Ablauf der Tour dienen. Jeder Teilnehmer ist selber für die Befolgung der Verkehrsregeln verantwortlich. Kinder unter 16 Jahren dürfen nur in Begleitung Erwachsener teilnehmen.

Durch die Teilnahme an einer Tour werden diese Bedingungen anerkannt.

**Mehrtagestour – Franken**

Anmeldung bis spätestens 1. Mai 2013; max. 8 Pers.






<b>Do. bis Sa., 9 - 11. Mai</b>		Hinfahrt: 9. Mai, 09:06 Bhf. Hausham/ Zustieg: 09:30 Bhf. Holzkirchen
		Rückfahrt: 11. Mai, Ankunft Holzkirchen ca. 19:30 Hausham ca. 20:00
		leicht - mittel / Tourenrad ( 40 – 50 km tgl.)
		Zugfahrt (Bayernticket) Übernachtungen in bed&bike-Herbergen (ca. 30 €/Tag/Person) Verpflegung
		Kathi Stiller / Franz Pazier Tel.: 08026-3501 email: <a href="mailto:franz.pazier@t-online.de">franz.pazier@t-online.de</a>

**Tourenbeschreibung / Streckenverlauf:**

Aischtal- und fränkischer Karpfenradweg / Ansbach – Bad Windsheim – Höchststadt – Erlangen.

Genusstour durch Franken mit Besuch des Freilandmuseums in Bad Windsheim. Wir radeln überwiegend an Flussläufen bzw. durch Teichlandschaften und probieren fränkische Bier- und Fischspezialitäten. Tourenänderungen nach Absprache möglich.







**Hermannsdorfer Landwerkstätten –  
 Jazzfrühschoppen und Besichtigung**

<b>Sonntag, 07. Juli</b>		09:45 Uhr am Bahnhof Holzkirchen
		ca. 16:00 Uhr Bahnhof Bruckmühl
		mittel / Tourenrad (50-60 km bei Rückfahrt ab Bruckmühl mit Zug / sonst ca. 80 km)
		Biergarten, Hermannsdorfer Werkstätten, Nähe Glonn
		Franz Pazier, Telefon: 08026-3501 email: s.o.

**Tourenbeschreibung/Streckenverlauf**

Über Kreuzstraße, Großhelfendorf und Glonn kommen wir zu den Hermannsdorfer Landwerkstätten. Beim Jazzfrühschoppen ist Gelegenheit, das Gut mit den Tieren und Ausstellungen zu erkunden (keine Führung) und Kleinigkeiten im Bioladen einzukaufen. Der weitere Weg führt uns über wenig befahrene Nebenstraßen und Waldwegen durch hügeliges Voralpengelände nach Weihenlinden. In Bruckmühl besteht die Möglichkeit zur Rückfahrt mit dem Zug. Wer noch Kondition hat, radelt über Grub zurück nach Holzkirchen.

**Radwegetest mit Besuch des Bergbaumuseum Hausham**

<b>Samstag, 03. August</b>		09:45 Uhr am Bahnhof Holzkirchen
		ca. 17:00 Uhr Bahnhof Bruckmühl
		mittel / Tourenrad (ca. 70 km / bei Rückfahrt mit BOB ab Hausham ca. 50 km )
		Eintritt Bergbaumuseum (ev. Zugfahrkarte)
		Rixner Alm o.a. Gaststätte am Schliersee
		Franz Pazier, Telefon: 08026-3501 email: <a href="mailto:franz.pazier@t-online.de">franz.pazier@t-online.de</a>

**Tourenbeschreibung/Streckenverlauf**

Wir lassen uns von der Beschilderung führen und prüfen die Qualität von Streckenabschnitten der Radwege M-Wasserweg, Königssee-Bodensee und Bayrischzell-Holzkirchen. Von Holzkirchen über Gmund und Hausham geht's zum Schliersee. Stärkung am See bei der Rixner Alm. Nach einem Besuch im Bergbaumuseum Hausham kann die BOB für die Rückfahrt nach Holzkirchen genutzt werden. Konditionsstarke Teilnehmer radeln über Miesbach und Valley zurück.

Fotos von Schwachstellen der bekannten Radwege werden von der Tourenleitung ausgewertet und veröffentlicht.

**Mountainbiketour um den Seeberg**

<b>Sonntag, 15. September</b>		09:30 Uhr am Bahnhof Bayrischzell 08:50 Uhr am Bahnhof Fischhausen-Neuhaus
		14:30 oder 15:30 Uhr Bahnhof Bayrischzell
		mittel-schwer / Mountainbike (ca. 20 km/400–500 Hm)
		eventuell Zugfahrkarte
		Sillberghaus
		Franz Pazier, Telefon: 08026-3501 email: <a href="mailto:franz.pazier@t-online.de">franz.pazier@t-online.de</a>

**Tourenbeschreibung/Streckenverlauf**

Kleine Mountainbiketour um den Seeberg von Bayrischzell über Ursprungtal, Sillberg-Wasserfall zum Berggasthof Sillberghaus. Einkehr mit Live-Musik auf der Terrasse. Über die Niederhoferalm und Mieseben zurück nach Bayrischzell.